

ROMÂNIA
JUDETUL MURES
COMUNA IDECIU DE JOS

HOTĂRÂREA NR.72
Din 16 decembrie 2020

privind aprobarea sumei de 14.200 lei din bugetul local în vederea întocmirii documentației tehnice pentru fișa topografică a perimetrului de exploatare – Idecu- pentru substanța minerală: apă minerală terapeutică – Comuna Idecu de Jos, întocmirea documentației pentru programul de exploatare în perimetrul Idecu de Jos cât și întocmirea documentației pentru proiectul tehnic de refacere a mediului în perimetrul de exploatare

Având în vedere:

- prevederile art.129 alin.4 lit.d din O.U.G. nr. 57/2019 privind Codul administrativ
În temeiul prevederilor art. art. 139 alin. (3) din O.U.G. nr. 57/2019 privind Codul administrative Consiliul local al comunei Idecu de Jos, adoptă prezenta

HOTĂRÂRE


ART.1 - Se aprobă suma de 14.200 lei din bugetul local în vederea întocmirii documentației tehnice pentru fișa topografică a perimetrului de exploatare – Idecu- pentru substanța minerală: apă minerală terapeutică – Comuna Idecu de Jos, întocmirea documentației pentru programul de exploatare în perimetrul Idecu de Jos cât și întocmirea documentației pentru proiectul tehnic de refacere a mediului în perimetrul de exploatare.

ART.2.- Prezenta hotărâre se comunică Instituției Prefectului județului Mureș, primarului comunei Idecu de Jos, Afișare.

ART.3.- Cu ducerea la îndeplinire a prezentei hotărâri se încredințează primarul comunei Idecu de Jos, domnul Feier Lucian.

PREȘEDINTE DE ȘEDINȚĂ

SAVA NEDELCU



CONTRASEMNEAZĂ

SECRETAR GENERAL

ANDONE GINA



DAF GEOCONSULT S.R.L.

Reg. Com. J40/12486/2007

C.U.I. 22013079, București, sector 5

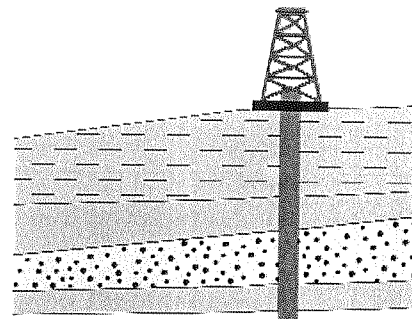
Tel./Fax: 021.317.37.73

Mobil: 0722.258.042; 0740.170.058

E-mail: geo_hidro@yahoo.com

E-mail: studiigeo.hidro@gmail.com

Certificat de atestare A.N.R.M. nr. 1222/27.08.2013



STUDII: HIDROGEOLOGICE - GEOTEHNICE - GEOLOGICE

Nr. 45a/20.11.2020

Către,

Primăria Comunei Ideciu de Jos

În atenția D-lui Primar Feier Lucian Laurean

Pentru obtinerea *licentei de explorare* trebuie parcursa urmatoarea procedura:

Faza I (*dosarul cuprinde*) :

1. Cerere catre ANRM pt. verificarea perimetului de explorare solicitat;
2. Cerere catre ANRM pt. solicitarea perimetului de explorare pentru perimetru "Ideciu"
 - Fisa topo a perimetului solicitat cu coordonatele punctelor de delimitare, in Stereo 70 (L 85/2003, art. 16, alin. 3);
 - Adresa de la Mediu, ca in perimetru solicitat nu sunt arii protejate, rezervatii;
 - Adresa de la Comisia Monumentelor Istorice, ca in perimetru solicitat nu exista situri si monumente arheologice;
 - Adresa Apele Romane, ca in perimetru solicitat nu sunt zone de protectie sanitara sau perimetre de protectie hidrogeologica al surselor de alimentare cu apa potabila.

Dupa analiza dosarului din Faza I, ANRM va da un raspuns cu atribuirea perimetrului solicitat.

Faza II - cererea de oferta pentru participare la licitatie pentru licenta de explorare din perimetrul "Ideciu", (in cazul UAT se solicita darea in administrare a licentei de explorare pt. perimetrul solicitat)

(*dosarul cuprinde*):

1. Documentatie cu Programul lucrarilor de explorare pentru perimetru "Ideciu" + anexe:
 - harta geologica + sectiune cu legende
 - fisa topo a perimetrului propus cu coordonatele punctelor de delimitare, in Stereo 70 (L 85/2003, art. 16, alin. 3);
 - tabel cu lucrari de explorare pentru anul I contractat
 - tabel cu lucrari de explorare pentru anul II contractat
2. Documentatie cu Proiect tehnic de refacere a mediului pentru activitatea de explorare in perimetru "Ideciu";
3. Actele doveditoare privind capacitatea tehnica si financiara a solicitantului;
 - Certificat de Înregistrare Fiscala ANAF - C.I.F. (copie);
 - Scrisoare de identitate fiscala de la Trezorerie;
 - Certificat fiscal de la Bugetul de Stat si Local;
 - Sentinta judecatoreasca de desemnare a primarului;
 - Hotararea Consilului Local de desemnare a primarului pentru negocierea, semnarea si ridicarea licentei;

- Planul anual de investitii pe anul 2021;
- Precontract cu o firma atestata pentru efectuarea lucrarilor de explorare (ex. DAF GEOCONSULT SRL);
- Precontract cu o firma dotata tehnic pentru efectuarea lucrarilor de foraj
- Memoriu de activitate - firma atestata (ex. DAF GEOCONSULT SRL);
- Certificat de atestare ANRM (ex. DAF GEOCONSULT SRL) (copie).

Cu respect,
ADMINISTRATOR
geolog Neculai TERTELEAC

2016





Persoană juridică

CERTIFICAT DE ATESTARE

Comisia de atestare, constituită în baza ordinului președintelui Agenției Naționale pentru Resurse Minerale nr. 122/2006 și 70/2013 a analizat dosarul cererii de atestare nr. 9545 din 07.08.2013 al S.C. DAF GEOCONSULT S.R.L. – București, înregistrată cu nr. J40/12486/28.06.2007


și a hotărât că

S.C. DAF GEOCONSULT S.R.L. îndeplinește condițiile și criteriile prevăzute în **METODOLOGIA** de atestare și are competența tehnică și profesională de a executa următoarele lucrări:

- efectuarea lucrărilor de teren și de laborator aferente – ape subterane și gaze necombustibile;
- elaborarea documentațiilor geologice, tehnice și tehnico-economice pentru activități miniere — ape subterane și gaze necombustibile;
- execuția și conducerea/coordonarea lucrărilor legate de exploatarea resurselor minerale — ape subterane și gaze necombustibile.

Prezentul certificat de atestare poate fi anulat în cazul în care se constată că titularul nu mai îndeplinește condițiile atestării.

Nr. 122/27.08.2013



PREȘEDINTE,

Gheorghe DUȚU

ROMÂNIA
MINISTERUL JUSTITIEI



OFICIUL NAȚIONAL AL REGISTRULUI COMERȚULUI

OFICIUL REGISTRULUI COMERȚULUI
DE PE LĂNGĂ TRIBUNALUL
București

CERTIFICAT DE ÎNREGISTRARE

Fiirmă: DAF GEOCONSULT SRL

Sediu social: București, Sectorul 5, Strada SERG. NUTU ION, Nr. 39, Etaj 1, CAM. 4

Activitatea principală: 71.12 - Activități de inginerie și consultanță tehnică legate de acestea

Cod Unic de înregistrare: 22013079

din data de: 28.06.2007

Nr. de ordine în registrul comerțului: J40/12486/28.06.2007

Data eliberării:

09 - 11 - 2012

Seria B Nr. 2675063

